



АДМИНИСТРАЦИЯ ГОРОДА ПЕРМИ
ДЕПАРТАМЕНТ ЗЕМЕЛЬНЫХ ОТНОШЕНИЙ

РЕШЕНИЕ

о размещении объектов № 2101-44-905 от 22 ИЮЛ 2021

г. Пермь, ул. Сибирская, 15

Департамент земельных отношений администрации города Перми в соответствии с пунктом 3 статьи 39.36 Земельного кодекса Российской Федерации, Положением о порядке и условиях размещения объектов на землях или земельных участках, находящихся в государственной или муниципальной собственности, на территории Пермского края без предоставления земельных участков и установления сервитутов, публичного сервитута, утвержденным постановлением Правительства Пермского края от 22 июля 2015 г. № 478-п, заповедием от 13 июля 2021 г. № 21-01-06-11124

разрешает ОАО «МРСК Урала» (ИНН 6671163413, ОГРН 1056604000970, место нахождения: 620026, Свердловская область, г.Екатеринбург, ул. Мамина-Сибиряка, д. 140)

размещение объекта: линии электропередачи классом напряжения до 35 кВ, а также связанные с ними трансформаторные подстанции, распределительные пункты и иное предназначенное для осуществления передачи электрической энергии оборудование, для размещения которых не требуется разрешения на строительство (2БКТПП 1000/10/0,4 кВ, КЛ 10 кВ, КВЛ 10 кВ с установкой ПУ. Реконструкция ЗРУ 10 кВ ПС 110 кВ Тракторная с установкой ячейки с ВВ 10 кВ, РУ 10 кВ РП-3006 с установкой ВВ 10 кВ для электроснабжения общеобразовательной организации по адресу: Пермский край, г. Пермь, п. Новые Ляды, ул. Мира, д. 11 (кадастровый номер земельного участка 59:01:5110126:5)).

на землях: государственная собственность на которые не разграничена

на срок: 1 год

местоположение: Пермский край, г. Пермь, Свердловский район, микрорайон Новые Ляды, ул. Мира, 11.

способ размещения объекта: подземный

Территория, согласно схеме, расположена в зоне с особым условием использования территорий: охранный зона объектов электросетевого хозяйства.

ОАО «МРСК Урала»:

1. Соблюдать порядок использования земельных участков, установленный постановлением Правительства Российской Федерации от 24 февраля 2009 г. № 160 «О порядке установления охранных зон объектов электросетевого хозяйства и особых условий использования земельных участков,

расположенных в границах таких зон»;

2. В соответствии с пунктом 7(2) Положения о порядке и условиях размещения объектов на землях или земельных участках, находящихся в государственной или муниципальной собственности, на территории Пермского края без предоставления земельных участков и установления сервитутов, публичного сервитута, утвержденного Постановлением Правительства Пермского края от 22 июля 2015 г. № 478-п, представить в департамент земельных отношений администрации города Перми в течение 1 месяца с момента размещения объектов материалы контрольной геодезической съемки размещенных объектов на бумажном и электронном носителях на безвозмездной основе.

Приложение: схема предполагаемых к использованию земель или части земельного участка на 1 л. в 1 экз.

Исполняющий обязанности заместителя
главы администрации города Перми –
начальника департамента земельных
отношений администрации города Перми



Е.Н.Гонцова

Схема предполагаемых к использованию земель или части земельного участка

Объект: Строительство 2БКТПП 1000/10/0,4 кВ, КЛ 10 кВ, КВЛ 10 кВ с установкой ПУ. Реконструкция ЗРУ 10 кВ ПС 110 кВ Трактовая с установкой ячейки с ВВ 10 кВ, РУ 10 кВ РП-3006 с установкой ВВ 10 кВ для электроснабжения общеобразовательной организации по адресу: Пермский край, г. Пермь, п. Новые Ляды, ул. Мира, д. 11 (кад. №59:01:5110126:5)

Местоположение: Пермский край, г. Пермь, п. Новые Ляды, ул. Мира, д. 11

Площадь земель или части земельного участка, кв.м.: 6785,2

Категория земель: Земли населенных пунктов

Вид разрешенного использования земельного участка:

Цель использования: под объекты инженерного оборудования Электроснабжения («Строительство 2БКТПП 1000/10/0,4 кВ, КЛ 10 кВ, КВЛ 10 кВ с установкой ПУ. Реконструкция ЗРУ 10 кВ ПС 110 кВ Трактовая с установкой ячейки с ВВ 10 кВ, РУ 10 кВ РП-3006 с установкой ВВ 10 кВ для электроснабжения общеобразовательной организации по адресу: Пермский край, г. Пермь, п. Новые Ляды, ул. Мира, д. 11 (кад. №59:01:5110126:5)»)

Координаты характерных точек ЗУ1

№	X	Y
1	523118,51	2251974,63
2	523113,28	2251974,54
3	523113,16	2251973,58
4	523044,40	2251972,61
5	523033,41	2252046,36
6	522994,08	2252062,55
7	522845,11	2252039,65
8	522777,42	2252034,87
9	522781,60	2251970,66
10	522596,25	2251934,74
11	522595,47	2251929,35
12	522585,69	2251930,67
13	522586,05	2251928,67
14	522585,20	2251924,68
15	522599,57	2251922,74
16	522600,82	2251929,90
17	522643,61	2251938,99
18	522643,72	2251939,55
19	522653,64	2251940,97
20	522653,87	2251940,43
21	522745,55	2251957,76
22	522756,84	2251959,75
23	522787,93	2251965,78
24	522783,80	2252029,30
25	522845,78	2252033,68
26	522993,34	2252056,37
27	523027,98	2252042,11
28	523039,24	2251966,54
29	523118,47	2251967,65
30	523119,34	2251974,64
1	523118,51	2251974,63




Координаты характерных точек ЗУ2

№	X	Y
31	522509,37	2251934,95
32	522509,95	2251940,93
33	522505,55	2251941,52
34	522500,93	2251949,11
35	522423,75	2251934,28
36	522422,95	2251928,02
37	522443,61	2251931,92
38	522443,73	2251932,87
39	522497,54	2251943,88
40	522501,91	2251935,96
31	522509,37	2251934,95

Координаты характерных точек ЗУ3

№	X	Y
41	522281,86	2251901,40
42	522282,67	2251907,66
43	522242,24	2251900,04
44	522193,56	2251893,11
45	522165,10	2251902,39
46	522060,75	2251891,89
47	522030,73	2251904,19
48	522028,56	2251927,05
49	522034,05	2252023,44
50	522027,99	2252022,44
51	522022,55	2251926,93
52	522025,10	2251900,01
53	522059,86	2251885,77
54	522164,44	2251896,29
55	522193,03	2251886,97
56	522243,35	2251894,14
57	522243,91	2251891,19
58	522252,75	2251892,86
59	522252,19	2251895,81
41	522281,86	2251901,40

Условные обозначения:

-  предполагаемые к использованию земли
-  граница земельного участка, сведения о котором внесены в ГКН
-  1 характерные точки границы испрашиваемого земельного участка

Описание границ смежных землепользователей:

- 2-12, 14-15, 22-1, 32-35, 36-37, 39-31, 42-49, 50-41 — незграниценный зем.участок
- 1-2 — зем.уч.с кад.номером 59:01:1011557:1
- 12-13 — зем.уч.с кад.номером 59:01:5111466:6
- 13-14, 31-32 — зем.уч.с кад.номером 59:01:5111552:2
- 15-22 — зем.уч.с кад.номером 59:01:5110122:166
- 35-36, 41-42 — зем.уч.с кад.номером 59:01:5110124:30
- 37-39 — зем.уч.с кад.номером 59:01:5110124:2124
- 49-50 — зем.уч.с кад.номером 59:01:5110124:1783

Масштаб 1:5000

Заявитель:  /В.Н. Ломов

(представитель по доверенности)